




Schulwegeplan der Gemeinde Baienfurt

Legende:

-  empfohlener Schulweg
-  Ampel
-  Anlaufstelle



Dieses Bild zeigt die Bäckerei Sauter, eine unserer Anlaufstellen für Kinder, zugleich aber auch einen Gefahrenschwerpunkt. Morgens stehen hier viele Fahrzeuge dicht im Kreuzungsbereich oder gar verbotswidrig auf dem Gehweg und verdecken die Sicht für Kinder. Hier bitte besonders aufmerksam schauen. Zugleich bitten wir alle Autofahrer entsprechend rücksichtsvoll die Fahrzeuge abzustellen.



Der einzige Zebrastreifen in der Gemeinde. Dieser stellt zwar keinen besonderen Gefahrenschwerpunkt dar. Dennoch bitten wir darum, die Straße dann auch nur an dieser Stelle zu queren.



Die Fußgängerfurt am Feuerwehrhaus. Hier haben Fußgänger keinen Vorrang. Also unbedingt auf querende Autos achten. Dennoch bitten wir auch hier darum die Straße nur an dieser Stelle zu queren. Ein besserer und sicherer Weg ist über die Fußgängerampel die Waldseer Straße zu überqueren und dann auf dieser Straßenseite weiter zur Schule.



Gerade zu den Schulzeiten findet viel Kundenverkehr im Bereich der Metzgerei Brenner statt. Hier bitte besonders auf rückwärtsfahrende Fahrzeuge achten. Zudem zeigt das Bild die Fußgängerampel, die die sicherste Überquerungsmöglichkeit über die Niederbieger Straße darstellt. Auch die Metzgerei Brenner ist eine der Anlaufstellen für Kinder.



Das Sailer'sgässle ist für Fußgänger eine gute Alternative, um der Gefahr des Verkehrs auf der Weingarter Straße zu entgehen. Hier bitte besonders auf rückwärtsfahrende Fahrzeuge achten, da es dort einige Garagen gibt. (Ansicht vom Neunerbeck her).



Kommen Sie vom Bräuhausle, ist hier der Fußweg zum Sailer'sgässle. (Ansicht vom Bräuhausle her).



Zu den Schulzeiten findet an der Kreuzung Ravensburger Straße/Friedhofstraße viel Verkehr im Bereich des Schulparkplatzes statt. Liebe Eltern, bitte parken Sie hier weder auf dem Gehweg noch links zur Fahrbahn. Durch falsches Parken entsteht eine unnötige Gefahr für die Kinder, die hier ansonsten ungefährlich auf dem Parkplatz ein- und aussteigen können. Benutzen Sie die neu angelegten Parkbuchten!



Ein ebenso durch falsches Parkverhalten der Eltern eröffneter Gefahrenschwerpunkt: die Ravensburger Straße. Es darf weder auf dem Gehweg noch auf der Radfahrerfurt gehalten werden. Für ein gefahrloses Ein- und Aussteigen bitte um die Ecke auf den Schulparkplatz in der Friedhofstraße fahren. Zudem zeigt das Bild die Fußgängerampel, hier der sicherste Weg über die Straße.

